STADT LANGENZENN
Stadt im Rangau

Alles dreht sich um die

LANGENZENNer SIEBENER RADWEGE

2. Auflage 2009

Grußwort

Liebe Radwanderfreunde, liebe Radfahrer,
liebe Langenzennerinnen und Langenzenner,

der Siebenerobmann Martin Weber und die Stadt Langenzenn haben gemeinsam einen Langenzenner Radrundweg ausgearbeitet. Unterstützt wurde das Projekt von einigen Inserenten und einem Sponsor.

Durch die Vielfalt der Langenzenner Landschaft ist für jeden Radwanderer etwas dabei.
Der Siebener Radrundweg mit drei kürzeren Alternativen führt über unterschiedlich ausgebaute Flurbereinigungswege, einige verkehrsarme Gemeindestraßen rund um Langenzenn sowie durch die Außenorte und das Zenntal. Er berührt auch den Siebener Platz und das Siebener Gärtla des Siebener Wanderweges.

Wir laden Sie herzlich ein, die Langenzenner Siebener Radwege zu entdecken.

Martin Weber und **Jürgen Habel**
Siebenerobmann 1. Bürgermeister

Der Siebener

Siebener sind sogenannte Feldgeschworene – gewählte und vereidigte Männer, die darüber wachen, dass die Grenzsteine an ihrem Ort bleiben. Der Name „Siebener" kommt daher, dass das Feldgeschworenen Kollegium aus sieben Personen besteht. In Franken kann bis in das 13. Jahrhundert nachgewiesen werden, dass Siebener für das Setzen und die Überwachung der Grenzsteine zuständig waren. Die Siebener brachten zur Beweissicherung besondere Belege zusätzlich zum Grenzstein in die Erde ein (Siebenergeheimnis). An dieser bewährten Tradition hat sich selbst in Zeiten moderner elektronischer und satellitengestützter Vermessungstechnik nichts geändert.

Einst aus der germanischen Gerichtsbarkeit hervorgegangen stellt das Siebeneramt heute das älteste in Bayern bekannte Ehrenamt dar.

Der Langenzenner Siebenerobmann Martin Weber hat kürzlich einen Siebener Wanderweg erstellt. Dies hat ihn dazu inspiriert auch einen Siebener Radweg zu erstellen, der an einigen Stellen den Siebener Wanderweg kreuzt.

Land und Leute erleben in Langenzenn

Der Langenzenner Siebener Radweg führt durch eine interessante Kulturlandschaft mit sehenswerten Baudenkmälern und schmuckem Ortsteilen (wie Horbach, Burggrafenhof und Keidenzell) und berührt mehrmals den Siebener Wanderweg. Ebenso abwechslungsreich ist die Natur entlang des Radweges, der die Zenn an einigen Stellen kreuzt und an stillen Bachläufen und Biotopen, saftigen Wiesen, Hecken, Baumgruppen und Wäldern vorbei führt.

Der Einstieg in den Siebener Radweg ist an verschiedenen Stellen möglich. Ein Besuch lohnt sich im Heimatmuseum, in der Stadtkirche mit Kloster und Kreuzgang, im Lindenturm und auf der Langenzenner Kirchweih, dem Altstadtfest und dem gemütlichen Weihnachtsmarkt. Zahlreiche weitere kulturelle Veranstaltungen sind im Veranstaltungskalender Langenzenns aufgeführt.

Außerdem ist der Radweg eine ideale Anbindung zur Weiterfahrt auf dem Zenntalradweg von Nürnberg/Fürth über Langenzenn nach Bad Windsheim und Rothenburg o. d. T.

Gut.
Für die Region.

Sparkasse
Fürth
www.sparkasse-fuerth.de

Lara03ü

Metzgerei Eberlein

Seit 1890
— Bekannt durch Qualität —

Feinste Fleisch- und Wurstspezialitäten
aus eigener Herstellung

- Feinkost
- Fränkische Spezialitäten
- Party- und Plattenservice
- Eigene Schlachtung

Eberlein

Denkmalplatz 3 • 90579 Langenzenn
Telefon (0 91 01) 99 03 93 · Fax (0 9101) 16 64

REWE-Markt Langenzenn
Telefon (0 91 01) 9 05 95 15

Geschichtliches zu Langenzenn

Langenzenn entstand aus einem fränkischen Königshof, der an der Stelle eines bereits (um 497 n. Chr.) vorhandenen festen Zufluchtortes errichtet worden war. 954 hält der spätere Kaiser Otto I. in Cinna eine Reichsversammlung. Alte Urkunden benennen den Ort im 14. Jahrhundert nach der Zenn, dem Fluss, der durch Langenzenn fließt. Nach und nach bildete sich um die Jahrtausendwende eine Großpfarrei. Im Jahr 1246 erbte der Burggraf Friedrich III. von Nürnberg Langenzenn und baute eine Kirche, die wir heute als evangelische Stadtkirche kennen.

Burggraf Friedrich VI. gründete im Jahr 1409 aus der Stadtkirche ein Augustiner-Chorherrenstift, für das auch eine Klosteranlage aufgebaut wurde. Nach der Reformation 1533 wurde das Kloster aufgelöst. Im Jahr 1382 wurde ein Spital von Burggraf Friedrich V. gestiftet, dieses besteht auch heute noch als Stiftung.

Als Stadt wurde Langenzenn erstmals im Jahre 1361 in Urkunden erwähnt, woraus man schließen kann, dass der Markt schon vorher das Stadtrecht erhalten hatte.

Die Bewohner Langenzenns betrieben Landwirtschaft und Handwerk, das meist in Zünften organisiert war. Im 19. Jahrhundert war der Hopfenanbau eine ertragreiche Einnahmequelle.

Durch die Industrialisierung erlag das Handwerk, wie z. B. Weber, Tuchmacher und Färber, den Fabriken. Das Industriezeitalter wurde in den 80er und 90er Jahren des 19. Jahrhunderts von den Ziegeleien eingeleitet. Die Ziegeleien prägen auch heute noch die gewerbliche Landschaft. Bedeutungsvoll für die Entwicklung des oberen Zenntales war die Eröffnung des Eisenbahnverkehrs 1872 von Fürth über Langenzenn nach Mark Erlbach.

IMPRESSUM:
Herausgeber: Siebenerobmann Martin Weber, 90579 Langenzenn, Klaushofer Weg 40, Tel. 09101/8140
Koordination und Fotos: Günter Vogel
Kartenausschnitt: © DTK25, Landesamt für Vermessung und Geoinformation Bayern, Nr. 1303/08
© 2009 by Verlag Ingrid Ott Rödental - Design, Finanzierung, Produktion - 96472 Rödental, Lindenstraße 37, Tel. 09563/50651

BOXENSTOP
ZWEIRAD- / KFZ- / GARTENTECHNIK

Markus Lödel GmbH
90579 Langenzenn - Alte Zennstr. 12
Tel.: 09101 6438

Unser Motto:

Ob alt ob jung, wir halten Sie in Schwung

Wir haben die umweltfreundlichen Fahrzeuge und Geräte. Vom Kinderrad bis zur Sonderanfertigung, dem Fahrrad mit Elektroantrieb, Elektromobil, Autogasumbau, schadstoffarme PKW vieler Marken, dies gibt es bei uns.

Beratung - Verkauf - Service

www.boxenstop-lgz.de

FAMILIENTRADITION
Seit 1881
MÜNCHSTEINACH
LOSCHER
Bier
PREMIUM

Sehenswertes Langenzenn

Langenzenn kann sich in jeder Hinsicht sehen lassen. Das gilt für die Altstadt ebenso wie für die weithin bekannten Klosterhofspiele (Juni/Juli). Größte Sehenswürdigkeit sind der Kreuzgang im ehemaligen Kloster, die Pfarrkirche mit Jungfrauenaltar (aus der Schule Michael Wolgemut) und der Sippenaltar. Auch Veit Stoß ist mit einem Relief vertreten. Ein Schmuckstück wurde der Erweiterungsbau für das Heimatmuseum im Sörgel-Haus.

Tipp:

Die Langenzenner Kirchweih ist immer 8 Tage nach Pfingsten, das Langenzenner Altstadtfest fällt immer auf den 2. Samstag im September, der Weihnachtsmarkt auf den 3. Advent.

Radfahren und Wandern – eine ideale Verbindung

Auch Wanderfreunde sind in Langenzenn herzlich willkommen. Zum ausgiebigen Wandern bietet sich der schön gestaltete Siebener Wanderweg. Die Siebener Radwanderwege sind an den Siebener Wanderweg angelehnt, einige Strecken überschneiden sich. An den Siebener Gärten treffen sich Radfahrer und Wanderer.

Durch die vielfältigen Wanderwege bekommt man Einblicke in die Naturlandschaft Langenzenns. Außerdem gibt es in den verschiedenen Jahreszeiten immer wieder Neues zu entdecken. Auf dem Wanderweg im Reuthgraben können Sie schöne Ecken entdecken, die mit dem Fahrrad nicht zu erreichen sind.

Egal ob sportlich oder gemütlich – der Siebener Wanderweg bietet für jeden Wanderer etwas.

(bitte den Prospekt „Siebener Weg“ anfordern)

Streckenbeschreibung

Wegbeschreibung Siebener Radrundweg 1 (blau)

Familien-Tagestour, ca. 36 km, oder flotte Feierabendtour um Langenzenn

Die Tour ist teilweise leicht hügelig und führt über wenig befahrene Straßen, Wald- und Flurbereinigungswege rund um Langenzenn durch die Außenorte und hat im Ortsteil Laubendorf eine längere Steigung.

Ausgangs- und Endpunkt ist der Schießhausplatz mit ausgewiesenen Parkplätzen.

Langenzenn:
(Restaurant „Orchidee")

Der Siebener Radweg verlässt den Schießhausplatz über die kleine Zennbrücke in Richtung Haltepunkt Hardhof. Nach der Überquerung der Bahnlinie Siegelsdorf–Markt Erlbach führt uns der Weg durch den Hardgraben vorbei am Siebenergärtla und der Kneippanlage leicht bergauf nach Hardhof.

HALLENBAD • FREIZEITANLAGE LANGENZENN

Badebetrieb:
Mo. **Ruhetag**
Di. 15.00-21.00 Uhr
Mi. 15.00-20.00 Uhr
Do. 15.00-21.00 Uhr
Fr. 15.00-21.00 Uhr
Sa. 09.30-16.00 Uhr
So. 09.30-16.00 Uhr
Senioren:
Do. 13.30-15.00 Uhr

Ferienbadebetrieb:
Mo. **Ruhetag**
Di. 10.00-21.00 Uhr
Mi. 10.00-20.00 Uhr
Do. 12.00-21.00 Uhr
Fr. 10.00-21.00 Uhr
Sa. 09.30-16.00 Uhr
So. 09.30-16.00 Uhr
Senioren:
Do. 10.00-12.00 Uhr

Warmbadetag: Donnerstag und Freitag – unbegrenzte Badezeit –
Telefon (0 91 01) 7 03-55

• RESTAURANT • TISCHTENNIS
• SPIELPLATZ • SOLARIUM • FREI-SCHACH

Hardhof:

Wir überqueren die Kreuzung. Der Weg ist geteert und führt rechts weiter entlang einer Hecke in Richtung Kirchfembach, bergab vorbei an der Hagenmühle in den Ortsteil Kirchfembach.

Kirchfembach:

(Cafe Bistro „Forsthausstuben“, Gasthaus „Grüner Baum“)

In Kirchfembach fahren wir durch den Ort, kreuzen die Kreisstraße und fahren weiter auf der Gemeindeverbindungsstraße im Fembachtal nach Puschendorf. Bereits unterhalb der Bahnunterführung biegen wir rechts ab in Richtung Retzelfembach. Hier führt ein landwirtschaftlicher Schotterweg weiter.

Retzelfembach:

Vorbei am Feuerwehrhaus biegen wir 2 mal rechts ab und fahren weiter in Richtung Raindorf. (Hier trifft der Weg mit dem Zenntalradweg zusammen und führt auf der gleichen Strecke nach Langenzenn). Am Ortsende beginnt ein Radweg, den wir an der Zenn vor Raindorf rechts in Richtung Langenzenn verlassen. Jetzt führt der Weg kurz auf einem Spurweg im Zenntal auf der Südseite des Hardwaldes und dann als Waldweg bis zum Umspannwerk weiter. Jetzt ist der Weg, den wir gleich wieder nach links verlassen, geteert.

Langenzenn:

Wir kreuzen die Zenn über eine alte Sandsteinbrücke und fahren an der Wasenmühle vorbei und kreuzen wieder die Eisenbahnlinie Siegelsdorf–Markt Erlbach. Rechts sehen wir schon das Eiscafé Carlo.

Jetzt fahren wir links weiter in Richtung Horbach, vorbei *am Chinarestaurant „Goldene Sonne“ und Bistro Saitensprung* (oder verlassen den Rundweg nach rechts durch die Altstadt von Langenzenn zum Ausgangspunkt Schießhausplatz) vorbei an den Gaststätten *Pension Rangau, Restaurant Delphi, Pizzeria Nino, Gasthaus „Zum Löwen“, Café Körber, Café Greller, Klosterschänke, Gasthof „Grauer Wolf“, Gasthaus „Schwedentisch“, Gasthaus „Zur Krone“.*

Horbach: *(Osteria Palermo, Hotel und Gasthof Seerose)*
Über den gemeinsamen Geh- und Radweg kommen wir in den Ortsteil Horbach. Die Nürnberger Straße verlassen wir nach rechts und kommen an den Weihern und am Gasthof Seerose vorbei, biegen links und gleich wieder rechts ab und fahren leicht bergauf. Nach der Maschinenhalle gehts dann nach rechts in südlicher Richtung auf dem geteerten landwirtschaftlichen Weg bis zum Hardenbergstein. Rechts führt nun ein von der Flurbereinigung befestigter Weg zum Siebener Platz. Von dort weiter bis zum Regenrückhaltebecken, hier biegen wir links ab und fahren auf einem Spurweg und durch die Unterführung der Südumgehung in das Kammerholz. Auf dem von der Forstverwaltung gut ausgebauten Forstweg geht die Fahrt weiter bis zur Gemeindeverbindungsstraße Langenzenn–Stinzendorf. Wir biegen nach links in die wenig befahrene Straße ein und setzen die Fahrt an einem Wäldchen vorbei, durch Klaushof bis zur Kreuzung in Stinzendorf fort.

Stinzendorf:

Beim Hardenbergstein verlassen wir nach rechts auf der Kreisstraße in Richtung Keidenzell den Ortsteil Stinzendorf. Nun kommen wir an der Hammschmiede vorbei in den Ortsteil Keidenzell.

Keidenzell: *(Gaststätte „Zur Linde“)*
An der Kreuzung in Keidenzell biegen wir rechts ab, kreuzen die Kreisstraße und fahren nun auf dem Radweg vorbei an der Sportanlage des SV Burggrafenhof nach Burggrafenhof.

Burggrafenhof:
(Inselcafé Eichensee)

Am Feuerwehrhaus Burggrafenhof biegen wir nach links ab und fahren weiter zum Eichensee. (Oder verlassen den Rundweg und fahren durch den Ort weiter zurück Richtung Langenzenn, biegen links ab in die Kapell-Leite, rechts ab vorbei am Hallenbad zum Ausgangspunkt Schießhausplatz). Rechts geht es nun über einen kurzen Schotterweg vorbei an einem Weiher in Richtung Heinersdorf. An der nächsten Abzweigung radeln wir nach rechts direkt zum Ortsteil Heinersdorf oder nach links die alternative Route auch nach Heinersdorf. Beide Routen führen bergab in das Zenntal.

Heinersdorf: *(Gaststätte Frühwald)*

(In Heinersdorf trifft der Weg mit dem Zenntalradweg zusammen). Nun führt der Weg weiter in nördlicher Richtung über die Zennbrücke und kreuzt die Staatstraße. Nun fahren wir über eine wenig befahrene geteerte Straße zum Ortsteil Laubendorf wo wir vor dem Ort wieder die Bahnlinie Siegelsdorf Markt–Erlbach kreuzen.

Laubendorf: *(Gasthaus „Rotes Ross", Gaststätte Sportheim Laubendorf)*

Am Dorfplatz biegen wir links ab in die Dürrnbucher Straße und fahren bergauf (oder schieben). An der Anhöhe verlassen wir die Straße nach rechts über einen landwirtschaftlichen Weg und kommen zum Laubendorfer Staagärtla. Von hier geht es weiter über einen Spurweg durch die Unterführung der Südumgehung und wieder leicht bergauf. Auf einem ausgebauten Schotterweg den Waldrand entlang, dann links ab in Richtung der Gewächshäuser, weiter entlang einer Hecke und dann rechts auf den Teerweg zur Kreuzung der alten B 8. Diese überqueren wir in Richtung Hardhof.

Hardhof:

Am Hardhof verlassen wir die Kreuzung nach rechts, biegen in den Hardgraben ein und fahren bergab wieder vorbei am Langenzenn Staagärtla und der Kneippanlage, dem Haltepunkt Hardhof über den Wiesenweg zurück zu unserem Ausgangspunkt dem Schießhausplatz.

Der Radrundweg kann ebenso in entgegen gesetzter Richtung oder auch von anderen Abfahrtspunkten aus gefahren werden, z. B. Bahnhof Langenzenn.

Wegbeschreibung Siebener Radweg 2 (orange)

Leichte Tour ca. 17 km

Ausgangs- und Endpunkt ist wieder der Schießhausplatz

Langenzenn:

Der Siebener Radweg 2 verlässt den Schießhausplatz wie der Rundweg über die kleine Zennbrücke – Haltepunkt Hardhof – Hardgraben – Hardhof – Kirchfembach – Puschendorf- Retzelfembach – Raindorf – Langenzenn – Ortsdurchfahrt oder Bahnhof – Försteralle – Schießhausplatz.

Wegbeschreibung Siebener Radweg 3 (rot)

Leichte Tour ca. 22 km

Ausgangspunkt ist wieder der Schießhausplatz

Langenzenn:

Der Siebener Radweg 3 verlässt den Schießhausplatz über die Försterallee entlang der Zenn, kreuzt die Sanktustorstraße und führt entlang der Bahnlinie zum Bahnhof und weiter über die Nürnberger Straße. Ab jetzt geht's weiter wie beim Siebener Radrundweg vom Hausener Weg über den gemeinsamen Geh- und Radweg nach Horbach.

Horbach:

Dort wechseln wir die Fahrbahn auf die rechte Straßenseite und biegen rechts in die Weiherstr. ab. Wir radeln weiter zum Siebener Platz und von dort flott in Richtung Kammerholz und links ab über die Gemeindeverbindungsstraße nach Klaushof–Stinzendorf.

Auto Weber
Opel-Partner im Zenngrund
Neufahrzeuge und Gebrauchte
Kundendienst . Unfallinstandsetzung . AU und TÜV im Haus
Auch bei uns: OPEL Rent- Die Autovermietung
Gewerbestraße 7
90579 Langenzenn
Telefon 0 91 01 / 79 08
www.opel-weber.com
OPEL

Stinzendorf–Keidenzell–Burggrafenhof:

Von Stinzendorf radeln wir weiter nach Keidenzell und über den Radweg nach Burggrafenhof. Hier verlassen wir den Siebener Radrundweg und kürzen ab. Wir fahren durch Burggrafenhof und weiter auf dem gemeinsamen Fuß- und Radweg bis zur Einmündung der Kapell-Leite, biegen dort links ab und dann rechts Richtung Hallenbad – Reichenberger Str.- Pfaffenleite – Würzburger Str. wieder zum Schießhausplatz.

Wegbeschreibung Siebener Radweg 4 (grün)

Sportliche Tour mit Gefälle und Steigung 14 km

Ausgangspunkt ist wieder der Schießhausplatz

Der Siebener Weg 4 verlässt den Schießhausplatz über die Würzburger Str., die Pfaffenleite und Reichenberger Str. zum Hallenbad. Von dort leicht bergauf zur Kapell-Leite und weiter in Richtung Burggrafenhof über den gemeinsamen Geh- und Radweg nach Burggrafenhof und durch den Ort. Beim Feuerwehrhaus biegen wir rechts ab und radeln flott wie beim Siebener Radrundweg weiter zum Eichensee. Von dort über die Flurbereinigungswege nach Heinerdorf. Vom Dorfplatz in Heinersdorf fahren wir über die Zenn und kreuzen die Staatstraße und setzen die Fahrt in Richtung Laubendorf entlang der Bahnlinie fort und kreuzen diese vor dem Ort. Am Dorfplatz biegen wir links in die Dürrnbucher Str. ab und fahren bergauf und verlassen die Straße auf der Anhöhe und fahren weiter zum Laubendorfer Staagärtla. Von dort weiter durch die Unterführung der Südumgehung Richtung Hardhof. In Hardhof verlassen wir den Siebener Radrundweg, biegen rechts ab und bergab geht‘s vorbei am Langenzenner Staagärtla und der Kneippanlage durch den Hardgraben zum Haltepunkt Hardhof. Die Bahnlinie überqueren und über den Wiesenweg zurück zum Schießhausplatz.

Im Hardgraben

Die Langenzenner Siebener Radwege

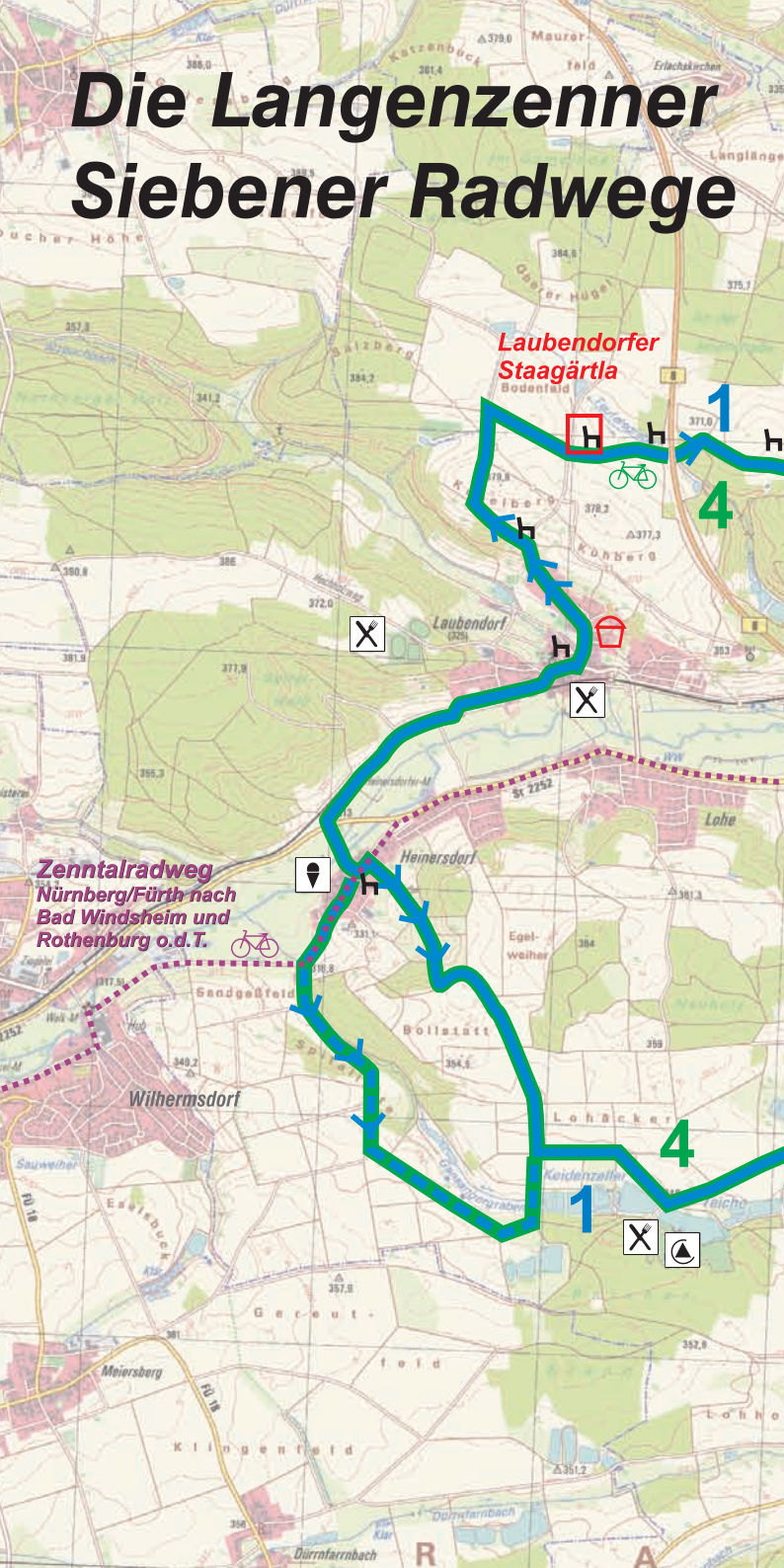

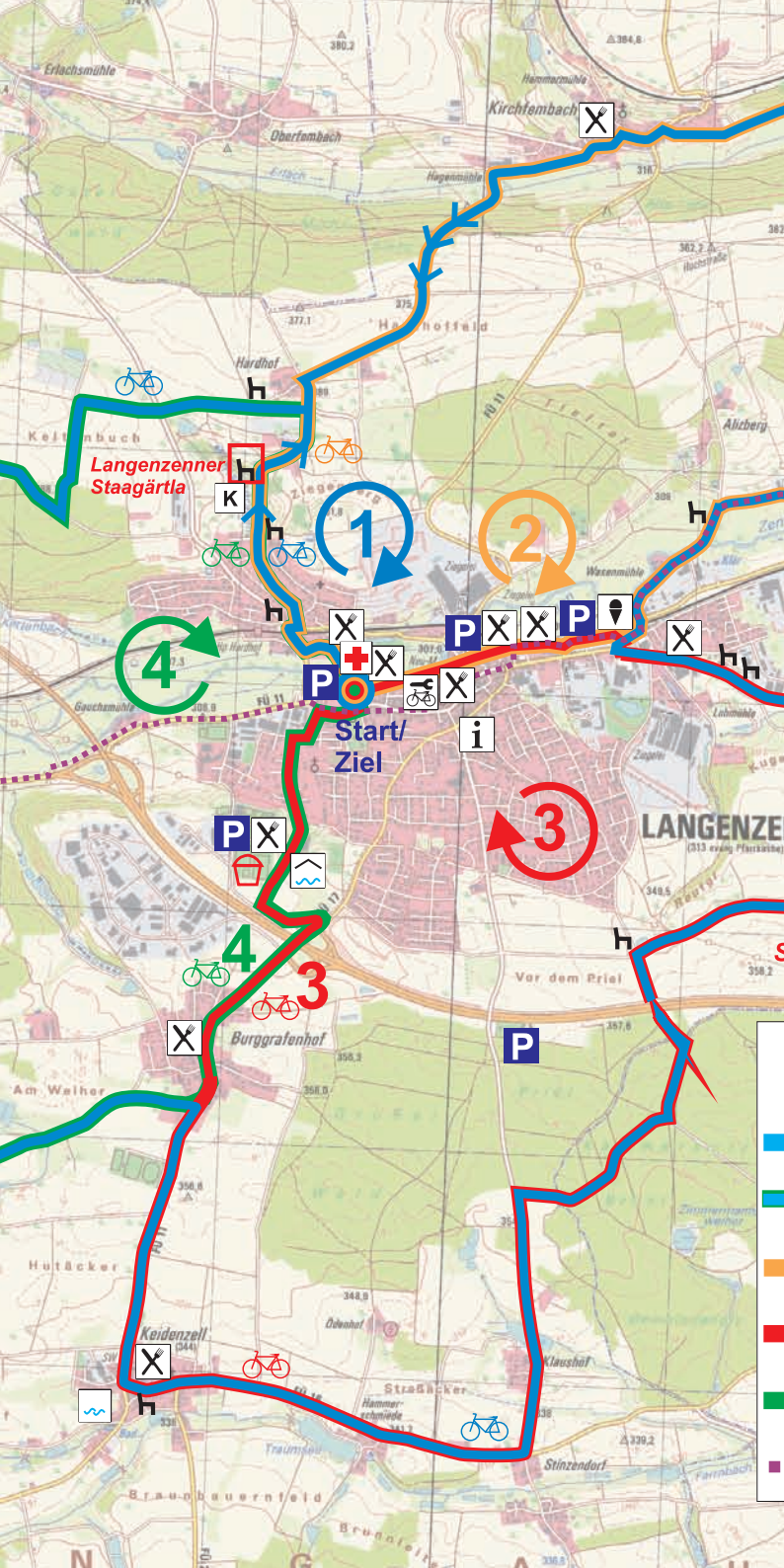

Langenzenner
Staagärtla
K
1
2
3
4
Start/
Ziel
i
P
Kirchfembach
Oberfembach
Erlachsmühle
Hardhof
Alizberg
Wasenmühle
Gauchsmühle
Lohmühle
LANGENZE
Vor dem Priel
Burggrafenhof
Am Weiher
Hutäcker
Keidenzell
Klaushof
Stinzendorf
Straßäcker
Braunbauernfeld

Puschendorf
1
2
3
Zenntalradweg
Nürnberg/Fürth nach
Bad Windsheim und
Rothenburg o.d.T.
Retzelfembach
Raindorf
nach Fürth
Siebener Platz
Start/Ziel
Siebener Radwege
Radrundweg 1
Alternative 1+4
Radweg 2
Radweg 3
Radweg 4
Zenntalradweg
Steigung
Bank/Sitzgruppe
Parkplatz
Info/Rathaus
Hotel
Gaststätte
Eis/Café
Spielplatz
Fahrradwerkstatt
Hallenbad
Badeplatz
Campingplatz
Kneippanlage
Rettungswache

Wie Sie sicher ankommen:

Beim Radeln ist nicht zuletzt der Weg das Ziel. Ob auf Straßen, einsamen Waldwegen oder rasanten Schotterpisten, das Radeln gehört zu den schönsten Formen der Fortbewegung für Jung und Alt. Starten Sie aber erst nach einer gründlichen Überprüfung Ihres Rades!

Immer **Bremsen, Reifen und -druck, Reflektoren und Lichtanlage sowie Schaltung und Kett**e überprüfen!

Hier die Checkliste für ein sicheres Fahrrad:

1. Lenkergriffe mit Abschluss-Reflektor
2. robuster Bremshebel
3. hell tönende Klingel
4. weißer Frontreflektor
5. Halogenscheinwerfer (mit Standlichtautomatik)
6. Zwei von einander unabhängige Bremsen
7. Speichenstrahler oder Reflektorreifen
8. geschlossner Kettenkasten
9. hochwertiges gutes Schloss
10. Abstandshalter (spez. Kinderfahrräder)
11. stabiler Gepäckträger
12. roter Großflächenreflektor
13. Rücklicht (mit Standlichtautomatik)



Swin Golf
Horbach

- der neue, etwas andere Trendsport für die ganze Familie
- das Freizeitvergnügen mit hohem Spaßfaktor für jung und alt
- gespielt werden kann sofort, ohne Vorkenntnisse, eine kurze Einweisung genügt

Unsere Swin Golf Anlage liegt im Süden von Horbach, direkt am Siebener Weg.

Sie ist auf ca. 60.000 qm angelegt, besteht aus 9 Bahnen, von 75 m - 300 m.

Öffnungszeiten:

Mittwoch - Freitag: 14 - 21 Uhr
Samstag, Sonn- und Feiertag: 10 - 21 Uhr
und nach Vereinbarung

Preise:

Erwachsene	8 €
Jugendliche	6 €
Kinder	4 €

Kinder bis 8 Jahre frei

Nach dem Spiel servieren wir Ihnen gerne Kaffee, Kuchen und Erfrischungen.
Wir bewirten auch Nichtgolfer.

Familie Endreß
Weiherstr. 8
90579 Langenzenn-Horbach
Telefon 09101 - 87 65
info@swingolf-horbach.de
www.swingolf-horbach.de

Wir freuen uns auf Ihren Besuch!

Der Mensch im Mittelpunkt

Privatbank AG

...ist seit mehr als 124 Jahren ein zuverlässiger und kompetenter Partner in allen Geldangelegenheiten.

Über unsere Angebote informieren wir Sie gerne.

91452 Wilhermsdorf
Hauptstraße 14
Tel. 0 91 02/93 91-0
Fax 0 91 02/93 91 90

GESCHÄFTSSTELLEN:

90579 Langenzenn
Hindenburgstraße 19
Tel. 0 91 01/90 20 99-0
Fax 0 91 01/90 20 99-17

90556 Cadolzburg
Hindenburgstraße 27a
Tel. 0 91 03/59 63
Fax 0 91 03/51 06

info@cvw-privatbank-ag.de
www.cvw-privatbank-ag.de

Unsere Öffnungszeiten:
Mo 8.00-12.30+13.30-17.30 Uhr
Di 8.00-12.30+13.30-16.00 Uhr
Mi 8.00-13.00 Uhr
Do 8.00-12.30+13.30-17.30 Uhr
Fr 8.00-12.30+13.30-16.00 Uhr
...und nach Vereinbarung!